

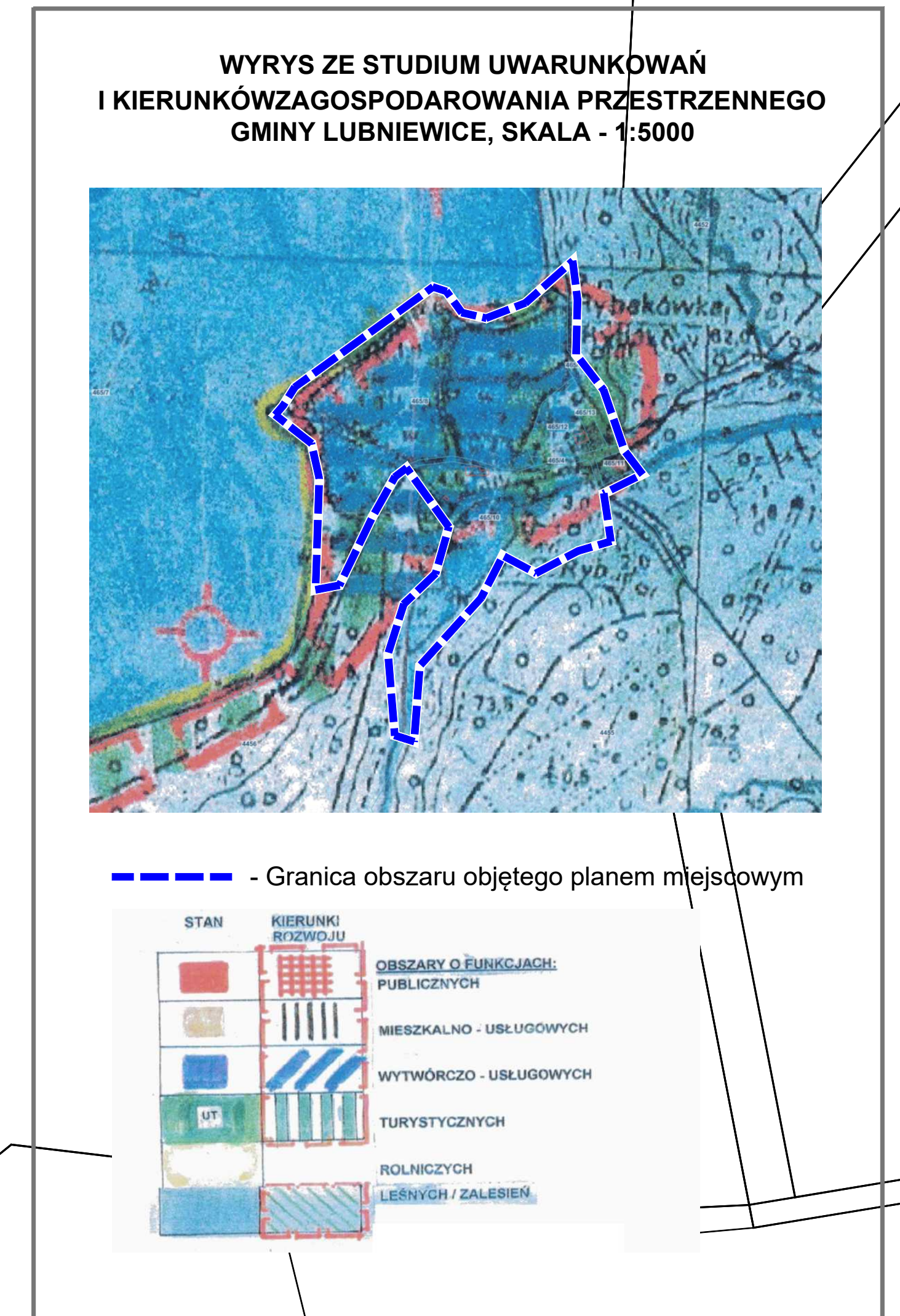
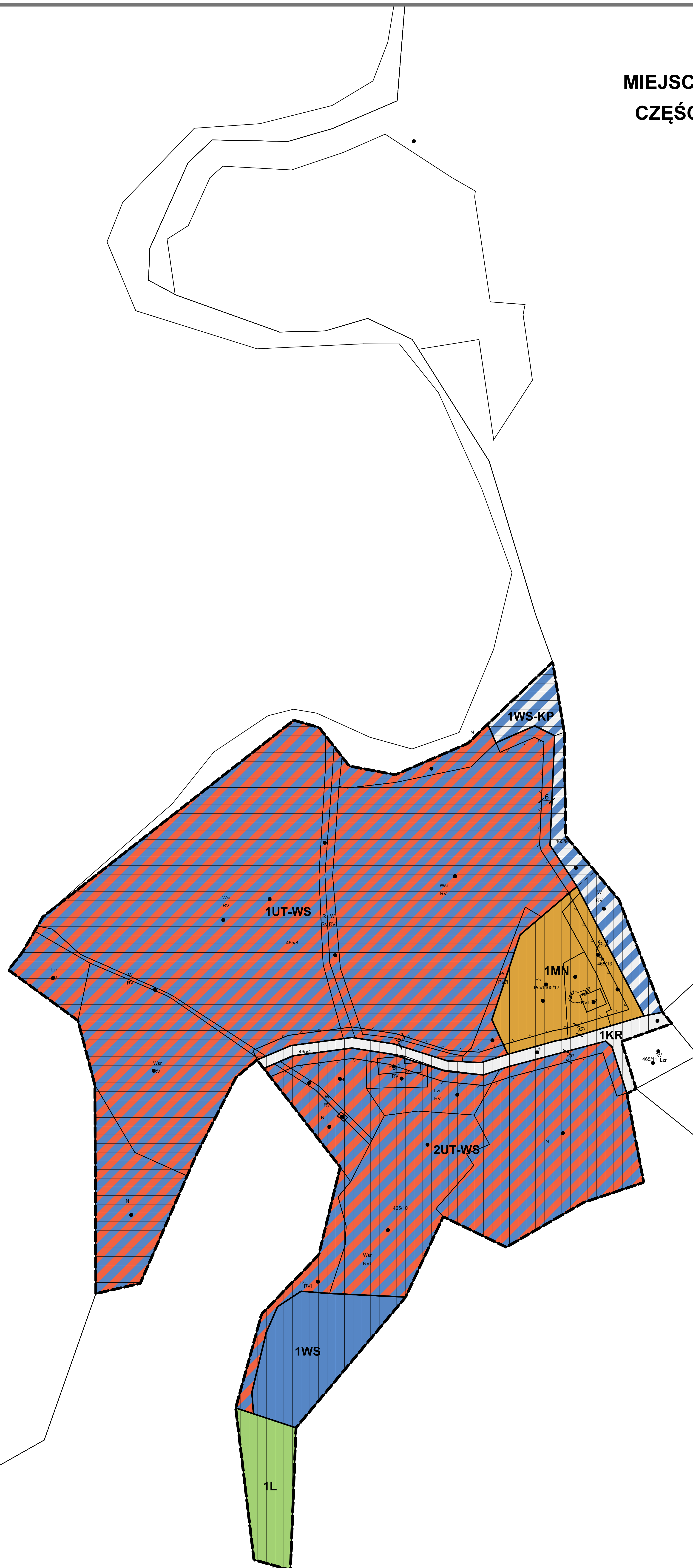

# GMINA LUBNIEWICE

## MIEJSCOWY PLAN ZAGOSPODAROWANIA PRZESTRZENNEGO CZĘŚCI OBRĘBU GLISNO W REJONIE JEZIORA LUBNIEWSKO

PROJEKT - KONSULTACJE SPOŁECZNE

CZĘŚĆ GRAFICZNA PLANU MIEJSCOWEGO, SKALA - 1:1000

Załącznik nr 1  
do Uchwały nr .....  
Rady Miejskiej w Lubniewicach  
z dnia ..... 2026 r.



- LEGENDA:**  
**Oznaczenia stanowiące ustalenia planu miejscowego:**
- - Granica obszaru objętego planem miejscowym
  - - Linia rozgraniczająca tereny o różnym przeznaczeniu
  - 1WS - Symbol identyfikacyjny terenu
  - - Nieprzekraczalna linia zabudowy
  - - Linia wymiarowa wraz z wymiarem w metrach
- Przeznaczenie terenów:**
- MN - Teren zabudowy mieszkaniowej jednorodzinnej
  - UT-WS - Teren usług turystyki lub wód powierzchniowych śródlądowych
  - KR - Teren komunikacji drogowej wewnętrznej
  - WS-KP - Teren wód powierzchniowych śródlądowych lub komunikacji pieszo-rowerowej
  - WS - Teren wód powierzchniowych śródlądowych
  - L - Teren lasu
- Oznaczenia o charakterze informacyjnym:**
- - Krajobraz priorytetowy nr 1195 - Lasy wokół jeziora Lubiewsko
  - - Krajobraz priorytetowy nr 1266 - Zespół jezior Lubiewsko - Lubąż
- Ustalenia o charakterze informacyjnym:**  
Obszar objęty planem miejscowym położony jest w sąsiedztwie Zespołu przyrodniczo-krajobrazowego „Uroczysko Lubiewsko”



Układ współrzędnych:  
Państwowy Układ Współrzędnych Geodezyjnych PL-2000, Strefa: 5

Źródło pochodzenia materiałów geodezyjnych:  
Starostwo Powiatowe w Sulęcinie - Ewidencja Gruntów i Budynków

Licencja: